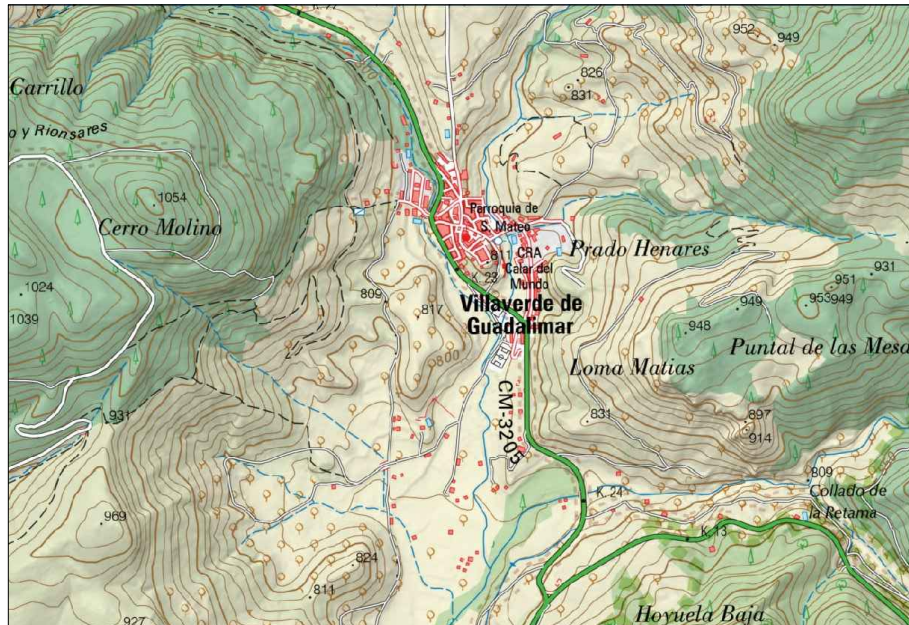


VOLUMENES QUE COMPONEN EL PRESENTE PDSU

- 1. M. INFORMATIVA, M. JUSTIFICATIVA, CATALOGO SUELOS USO RES.
- 2. PLANOS DE INFORMACION.
- 3. NORMATIVA URBANISTICA, CATALOGO DE BIENES PROTEGIDOS
- 4. PLANOS DE ORDENACION. ANEJOS
- ANEJO 1. REGULACION DE NUCLEOS TRADICIONALES NO IRREGULARES
- ANEJO 2. ESTUDIO HIDROLOGICO Y DE RIESGODE AVENIDAS.

EL PDSU EN FORMATO PAPEL PUEDE TENER OTRO NUMERO DE VOLUMENES


- TITULO DEL PLAN: . . . PLAN DE DELIMITACION DE SUELO URBANO
- PROMOTOR . . . . . AYUNTAMIENTO
- MUNICIPIO . . . . . VILLAVERDE DE GUADALIMAR (AB)
- FASE ADMINISTRATIVA A LA QUE . . . . . EXPOSICION PUBLICA  
CORRESPONDE EL DOCUMENTO . . . . . MANUEL ORTIZ CARDENAS
- NOMBRE Y TITULACION ACADEMICA. . . . . RAFAEL O. MARTINEZ DE C.  
DEL RESPONSABLE DEL EQUIPO. . . . . ARQUITECTOS
- FECHA DE REDACCION . . . . . 08/2022
- NUMERO Y TITULO DEL VOLUMEN . . . . . 2/4 PLANOS INFORMACION



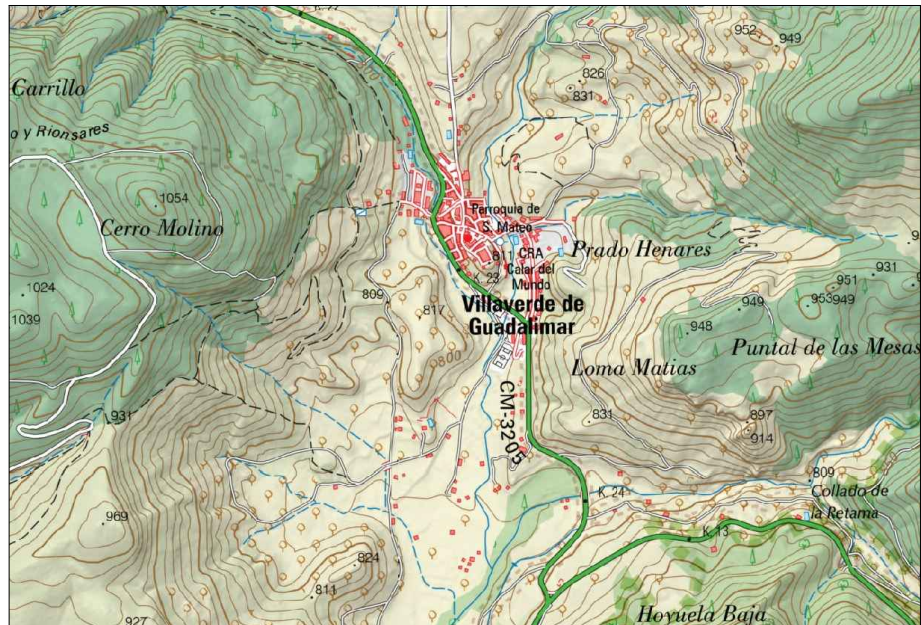
# PLAN DE DELIMITACION DE SUELO URBANO DE VILLAVERDE DE GUADALIMAR (ALBACETE)

VOL 2.

## 4. PLANOS DE INFORMACION

	Junta de Comunidades Castilla-La Mancha	AYUNTAMIENTO DE VILLAVERDE DE GUADALIMAR (AB)
---	--	--





# PLAN DE DELIMITACION DE SUELO URBANO DE VILLAVERDE DE GUADALIMAR (ALBACETE)

## 4. PLANOS DE INFORMACION

	<p>Junta de Comunidades Castilla-La Mancha</p>	<p>AYUNTAMIENTO DE VILLAVERDE DE GUADALIMAR (AB)</p>
--	--	--

AGOSTO 2022

M. ORTIZ CARDENAS Y ASOCIADOS S.L.





#### 4. PLANOS DE INFORMACION.

##### INDICE

I.01 – Encuadre Territorial. . . . .	E 1:30.000
I.02 – Limites del Termino Municipal. Catastro de Rusticas (General). . . . .	E 1:20.000
I.02.1 – Limites del T. Municipal. Catastro de Rusticas. Hoja 1 . . . . .	E 1:10.000
I.02.2 – Limites del T. Municipal. Catastro de Rusticas. Hoja 2 . . . . .	E 1:10.000
I.03 – Estado Actual del Término Municipal. Fotografía Aérea y Otra Información... .	E 1:20.000
I.04 – I.05 - Estado Actual del TM. Afecciones Otra Información. . . . .	E 1:20.000
I.06 – Catastro de Urbana.....	E 1 : 2.000
I.07 – Red Viaria y Espacios Libres.....	E 1 : 2.000
I.08 – Red de Abastecimiento de Agua. . . . .	E 1: 2.000
I.09 – Red de Saneamiento y Depuración. . . . .	E 1: 2.000
I.10 – I.11 – Red de Energía Eléctrica. Red de Alumbrado Público. . . . .	E 1: 2.000
I.12 – Red de Drenaje . . . . .	E 1: 2.000
I.13 – I.17 – Usos y Tipologías. Patrimonio Cultural.....	E 1 : 2.000
I.14 – I.15 – Intensidad de Edificación y Alturas. Suelo Vacante. . . . .	E 1 : 2.000
I.16 – Zonas de Ordenación Urbanística. . . . .	E 1 : 2.000
I.18 – Ordenación Vigente. Termino Municipal. . . . .	E 1 :50.000
I.19. I.20 – Ordenación Vigente. Clasificación. Planeamiento en Tramitación.....	E 1 : 2.000

##### Notas:

1. De acuerdo con el Decreto 178/2010, del 01/07/2010, Norma Técnica de Planeamiento. Apartado 2.1.4. (en adelante NTP)  
*“ La denominación de los planos de información se considera orientativa. Su número podrá reducirse o ampliarse en función de las circunstancias de cada municipio, siempre que se analicen todos los temas y la información se organice de forma fácilmente legible. En cualquier caso, se incluirá una lista completa de los planos definitivos”.*  
 De acuerdo a la previsión indicada se funden planos cuando la densidad de los contenidos lo permite.
2. La Numeración de los Planos es la que se indica en la NTP 178/2010.

Manuel Ortiz Cárdenas y Asociados S.L. Técnicos Adscritos.

Manuel Ortiz Cárdenas. . . . . Arquitecto. Director Equipo.  
 Rafael Ortiz Mtnez. de Camero.. Arquitecto. Doctor. Director Equipo.  
 Ángel Caballero Gómez. . . . . Ingeniero de C.C. y P.  
 Juan Manuel Martín Giménez... . Geógrafo  
 Alberto Torres Gómez..... Abogado  
 Santiago Donoso García..... Sociólogo. Doctor

José. M. Villanueva Valle. . . . . Biólogo.  
 Jesús Jiménez Casado ..... Ingeniero de Montes.  
 Antonio Cano Luis..... Ingeniero Industrial  
 Bernardino Guerrero Sevilla..... Ing. Tec. Industrial  
 Gloria Martínez de Camero . . . . . Lda. en BBAA. Doctora.  
 Carlos Panadero Alberca..... Delineante