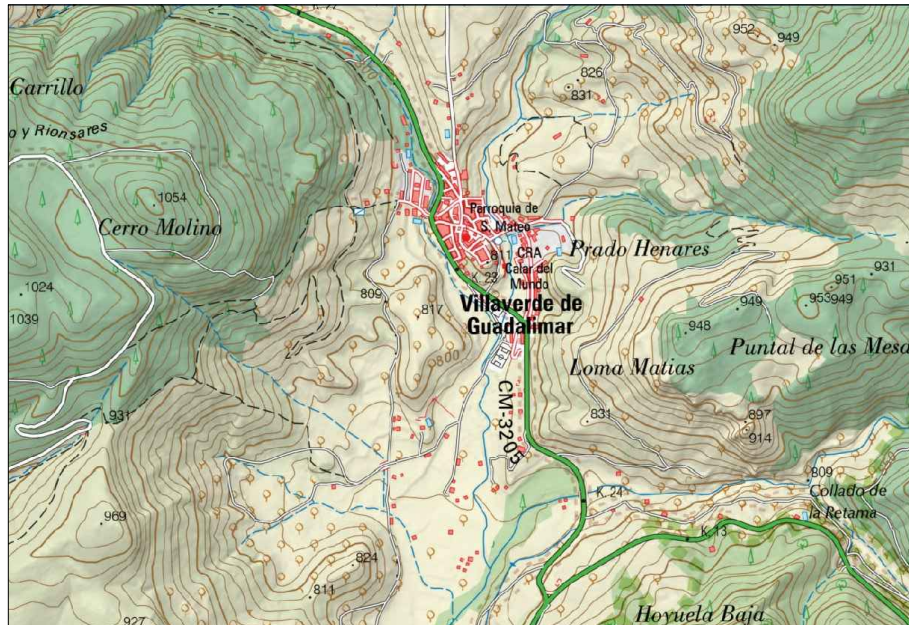


VOLUMENES QUE COMPONEN EL PRESENTE PDSU

- 1. M. INFORMATIVA, M. JUSTIFICATIVA, CATALOGO SUELOS USO RES.
- 2. PLANOS DE INFORMACION.
- 3. NORMATIVA URBANISTICA, CATALOGO DE BIENES PROTEGIDOS
- 4. PLANOS DE ORDENACION.
ANEJOS
- ANEJO 1. REGULACION DE NUCLEOS TRADICIONALES NO IRREGULARES
- ANEJO 2. ESTUDIO HIDROLOGICO Y DE RIESGODE AVENIDAS.

- TITULO DEL PLAN: . . . PLAN DE DELIMITACION DE SUELO URBANO
- PROMOTOR AYUNTAMIENTO
- MUNICIPIO VILLAVERDE DE GUADALIMAR (AB)
- FASE ADMINISTRATIVA A LA QUE EXPOSICION PUBLICA
CORRESPONDE EL DOCUMENTO MANUEL ORTIZ CARDENAS
- NOMBRE Y TITULACION ACADEMICA. RAFAEL O. MARTINEZ DE C.
DEL RESPONSABLE DEL EQUIPO. ARQUITECTOS
- FECHA DE REDACCION 08/2022
- NUMERO Y TITULO DEL VOLUMEN 4/4 PLANOS DE ORDENACION


EL PDSU EN FORMATO PAPEL PUEDE TENER OTRO NUMERO DE VOLUMENES



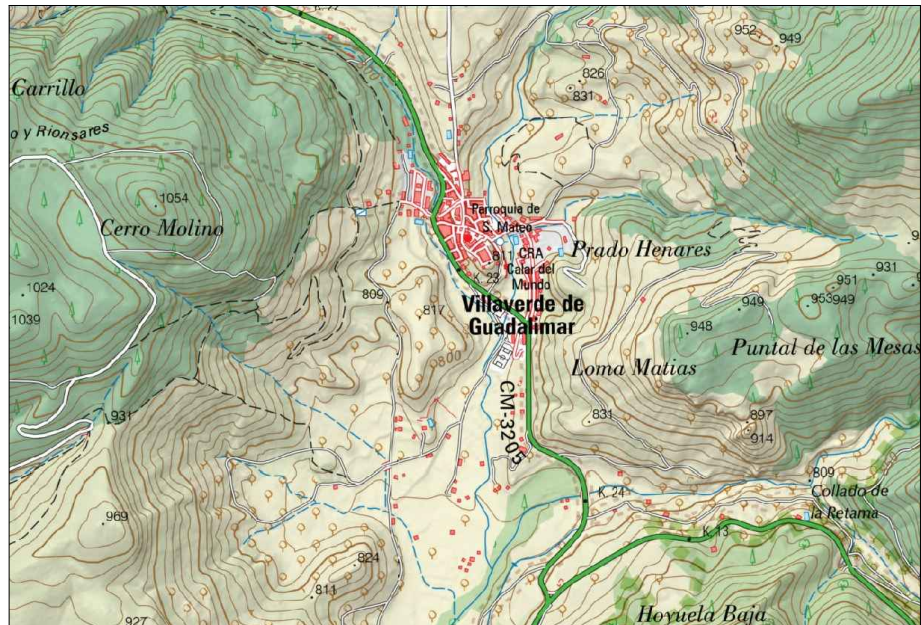
PLAN DE DELIMITACION DE SUELO URBANO DE VILLAVERDE DE GUADALIMAR (ALBACETE)

VOL 4.

7. PLANOS DE ORDENACION

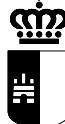
	Junta de Comunidades Castilla-La Mancha	AYUNTAMIENTO DE VILLAVERDE DE GUADALIMAR (AB)
---	--	--





PLAN DE DELIMITACION DE SUELO URBANO DE VILLAVERDE DE GUADALIMAR (ALBACETE)

7. PLANOS DE ORDENACION

	Junta de Comunidades Castilla-La Mancha	AYUNTAMIENTO DE VILLAVERDE DE GUADALIMAR (AB)
---	--	--





7. PLANOS DE ORDENACION.

INDICE

A) PLANOS DE ORDENACION ESTRUCTURAL.

OE.1. – Ordenación del Termino Municipal. General.	E 1: 20.000
OE.1.1 – Ordenación del Termino Municipal.	E 1: 10.000
OE.1.2 – Ordenación del Termino Municipal.	E 1: 10.000
OE.2.1 – Clasificación. Usos Globales.	E 1: 2.000
OE.2.2 – Clasificación. Usos Globales. Fotoplano.	E 1: 2.000
OE.3 – Zonas de Ordenación Urbanística.	E 1: 2.000
OE.4 – Sistemas Generales.	E 1: 2.000
OE.5 – Infraestructuras Generales de las distintas redes de servicios.	E 1: 2.000

B) PLANOS DE ORDENACION DETALLADA.

OD.1– OD.2 – Calificación del Suelo y Gestión. Alineaciones y Rasantes.	E 1: 2.000
OD.3 – Esquema de Trazado Red de Abastecimiento de Agua.	E 1: 2.000
OD.4 – Esquema de Trazado Red de Alcantarillado.	E 1: 2.000
OD.5 – Esquema de Trazado Red de E. Eléctrica y Alumbrado	E 1: 2.000
OD.6 – Esquema de Tráfico y Movilidad.	E 1: 2.000

Notas:

1. Las propuestas que se indican en los Planos OE.2_1 y OE.2_2 son idénticas.

Se ha considerado conveniente aportar una propuesta sobre Fotoplano / Ortofoto. por entender que puede facilitar la identificación de las propuestas y la interpretación de la documentación. En cualquier caso y a cualquier efecto, lo indicado en el Plano OE.2.1, prevalecerá sobre lo previsto en el OE.2.2.

2. La numeración de los Planos es la indicada en el Decreto 178/2010. NT. Planeamiento

Manuel Ortiz Cárdenas y Asociados S.L.

Técnicos Adscritos:

Manuel Ortiz Cardenas. Arquitecto. Director Equipo.
 Rafael Ortiz Mtnez. de Carnero. Arquitecto. Doctor. Director Equipo,
 Angel Caballero Gomez. Ingeniero de C.C. y P.
 Juan Manuel Martin Jimenez. Geógrafo
 Alberto Torres Gomez. Abogado
 José. M. Villanueva Valle. Biólogo.

Santiago Donoso Garcia. Sociólogo. Doctor
 Jesus Ilmenez Casado. Ingeniero de Montes
 Antonio Cano Luis. Ingeniero Industrial
 Bernardino Guerrero Sevilla Ingeniero Tec. Industrial
 Gloria Martinez de Carnero Lda., en BB.AA. Doctora
 Carlos Panadero Alberca. Delineante..