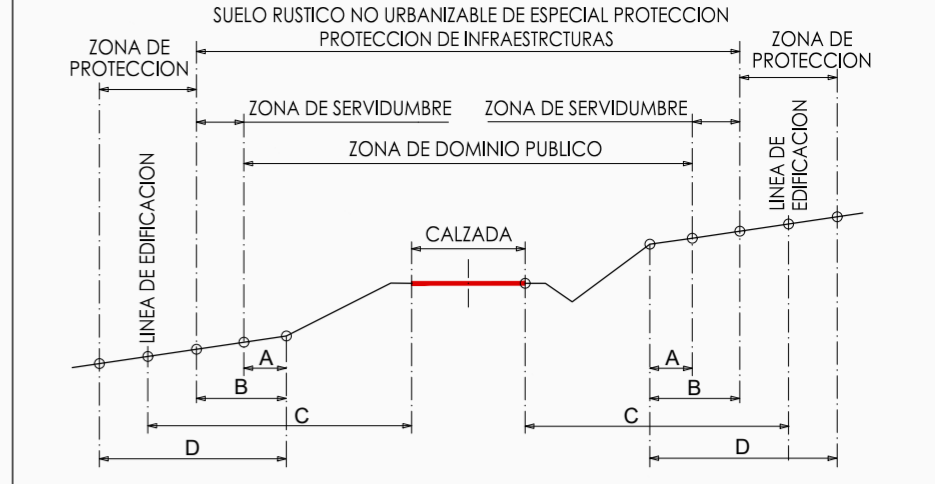
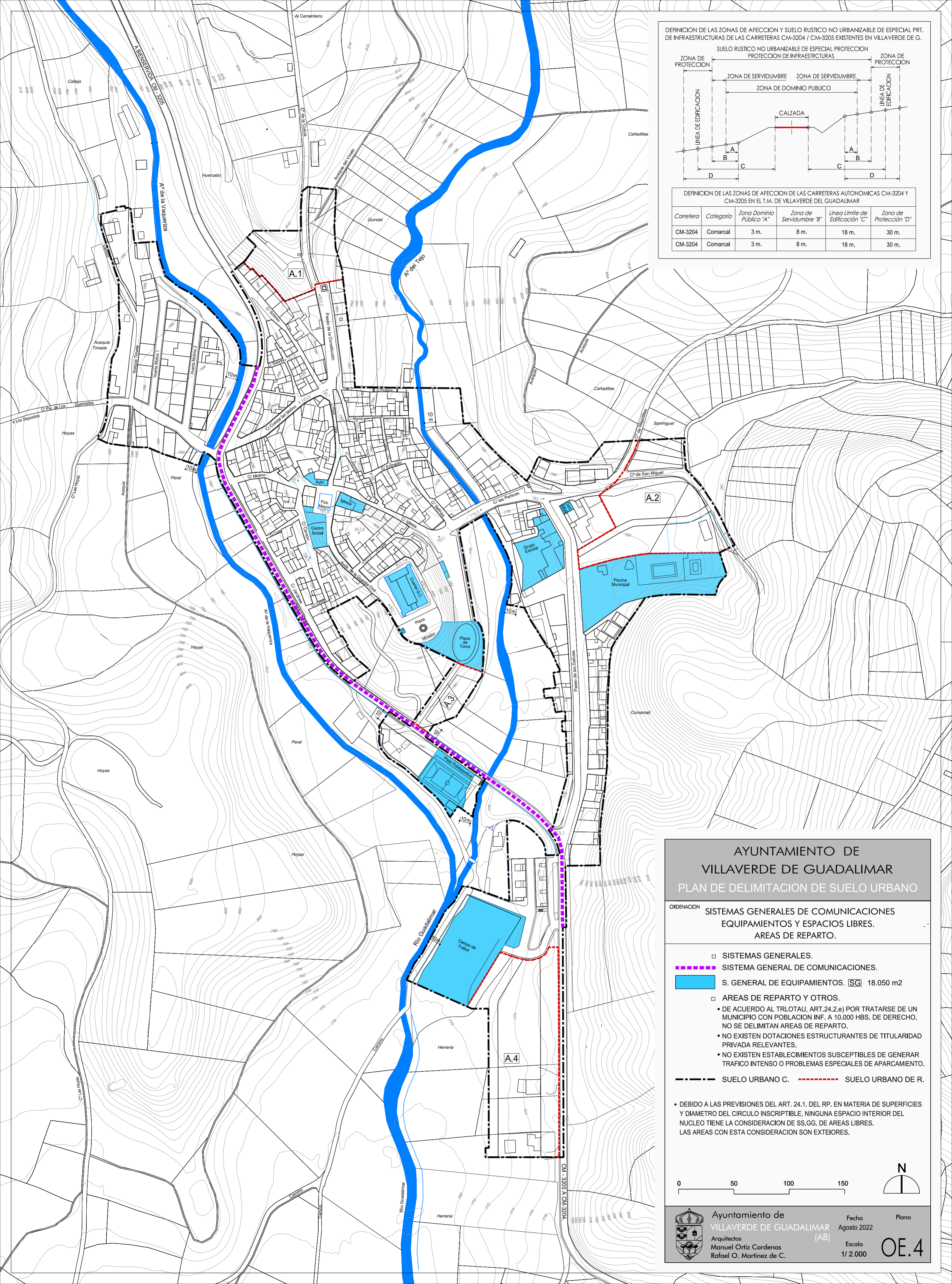


DEFINICION DE LAS ZONAS DE AFECTACION Y SUELO RUSTICO NO URBANIZABLE DE ESPECIAL PRT. DE INFRAESTRUCTURAS DE LAS CARRETERAS CM-3204 / CM-3205 EXISTENTES EN VILLAVERDE DE G.



DEFINICION DE LAS ZONAS DE AFECTACION DE LAS CARRETERAS AUTONOMICAS CM-3204 Y CM-3205 EN EL T.M. DE VILVAVERDE DEL GUADALIMAR

Carretera	Categoría	Zona Dominio Público "A"	Zona de Servidumbre "B"	Línea Límite de Edificación "C"	Zona de Protección "D"
CM-3204	Comarcal	3 m.	8 m.	18 m.	30 m.
CM-3204	Comarcal	3 m.	8 m.	18 m.	30 m.



AYUNTAMIENTO DE VILVAVERDE DE GUADALIMAR

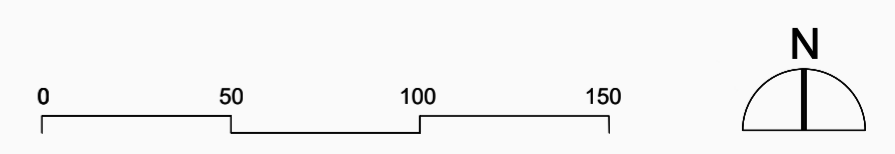
PLAN DE DELIMITACION DE SUELO URBANO

ORDENACION SISTEMAS GENERALES DE COMUNICACIONES
EQUIPAMENTOS Y ESPACIOS LIBRES.
AREAS DE REPARTO.

- SISTEMAS GENERALES.
- SISTEMA GENERAL DE COMUNICACIONES.
- S. GENERAL DE EQUIPAMENTOS. SG 18.050 m²
- AREAS DE REPARTO Y OTROS.
- DE ACUERDO AL TRLOTAU, ART.24.2.e) POR TRATARSE DE UN MUNICIPIO CON POBLACION INF. A 10.000 HBS. DE DERECHO, NO SE DELIMITAN AREAS DE REPARTO.
- NO EXISTEN DOTACIONES ESTRUCTURANTES DE TITULARIDAD PRIVADA RELEVANTES.
- NO EXISTEN ESTABLECIMIENTOS SUSCEPTIBLES DE GENERAR TRAFICO INTENSO O PROBLEMAS ESPECIALES DE APARCAMIENTO.

SUELO URBANO C. SUELO URBANO DE R.

• DEBIDO A LAS PREVISIONES DEL ART. 24.1. DEL RP. EN MATERIA DE SUPERFICIES Y DIAMETRO DEL CIRCULO INSCRIPTIBLE. NINGUNA ESPACIO INTERIOR DEL NUCLEO TIENE LA CONSIDERACION DE SS.GG. DE AREAS LIBRES. LAS AREAS CON ESTA CONSIDERACION SON EXTERIORES.



Ayuntamiento de VILVAVERDE DE GUADALIMAR
 Arquitectos Manuel Ortiz Cardenas Rafael O. Martinez de C.
 Fecha Agosto 2022
 Plano OE.4
 Escala 1/2.000